





Inwestor:	ORLEN S.A. ul. Chemiczna 7 09-411 Płock		Nazwa inwestycji:	Zagospodarowanie odwiertu Gorzyce-1	
Data oprac:	10.2025		Tytuł rysunku	Projekt Zagospodarowania Terenu ark. 1	
Podziałka	1 : 1000		Geometrię Wykonanej Inwestycji	Nr rysunku	
Forma	1/4x		 <b>PANGAZ</b> Sp. z o.o. ul. Rybnickiej 27, 20-033 Lublin KRS 0000000000, NIP 525-200-00-00, REGON 141910000	DIBLEN Technologie S.A. ul. Narutowicza 10, 85-106 Bydgoszcz KRS 0000000000, NIP 525-200-00-00, REGON 141910000	
Wzrost	A3+ 1/4x		0		

**UWAGA:** Z uwagi na to, że linie podziałowe nieruchomości pokrywają się częściowo z zakresem obowiązków, które zostały przypisane do poszczególnych linii, w celu zachowania czytelności wydruku linie podziałowe zostały zachowane we właściwym miejscu, natomiast pozostałe linie zostały nieznacznie odsunięte od siebie. Linie oznaczone czarnymi znacznikami – II.

MAPA DO CEŁOW PROJEKTYWACYCH – ARKUSZ I (3)			
Skala 1:500			
Połączenie obszaru opracowania			
Gmina	Identyfikator nazwa	Ciepłota	
Obszar ewidencyjny		301.02, 5.0007	
Nazwa miejscowości		Stary Górczyn	
Nazwa ulicy	Przebiegających płaszczyzn wspierających	2300, 18	
	Ułaski wycofali	Stary Górczyn	
Oznaczenie granic obszaru, który był przedmiotem aktualizacji		PL-EP-207201	
Informacja o skutkach gruntowych mających wpływ na zagospodarowanie gruntów, zlokalizowanych w granicach projektowanego inwestycji		Nie sprawdzano	
Oznaczenie koncepcyjnie zgłoszonej pracy geodetycznej		GH-1.6440.636.2025	
Stan na dzień		8 maja 2025r.	
Wykonawca:		Opracował:	
„Complex-Geodeta” Marcinkowski Sp. z o.o. ul. Karłowicza 10 54-500 Kąlecin NIP 698.685.1196 KRS 0001.0617.18 REGON 23657881000000 tel. 502 407 212 e-mail: complex.geodeta@gmail.com		<b>GEODETA</b>  Andrzej Marcinkowski Kierownik pracy geodetycznej:  Geodeta uprawniony (nr 2551) (os. Andrzej Marcinkowski)	
Jestem świadomy odpowiedzialności karnej za złożenie fałszywego oświadczenia! Oświadczam, że niniejsza praca geodetyczna zgłoszona Staroście Kąlecińskiemu pod ID:GH-1.6440.636.2025 uzyskała protokół nr 1 z dnia 28.05.2025r. powyższy wynik weryfikacji.			
 Geodeta uprawniony (nr 2551) (os. Andrzej Marcinkowski)			

kolorem czerwonym zaznaczono punkty osiedli geodezyjne, które podlegały ochronie, zgodnie z art. 48 ust.1 pkt. 3, ustawy z dnia 17 maja 1989r. – Prawo o ochronie kulturalnej (Dz. U. 2024 poz. 1151, 1624).

Wskazano również punkty, które nie wykazywały na niniejszym mapie urządzeń podziemnych, które nie były zapisane do Inwentaryzacji lub o których brak jest informacji w instytucjach brzońowych.

Nie badano obciążenia słabeńnicznymi gruntowymi i uwarunkowań w skłegach wiekowych na podstawie rozpraszania MRI z dnia 12 marca 2022r.

Wskazano również punkty, które nie wykazywały na niniejszym mapie standardów technicznych wykonywania geodezyjnych pomiarów sytuacyjnych i planowych oraz opracowywania i przekazywania wyników tych pomiarów do państwowego zasobu geodezyjnego i kartograficznego.